



АДМИНИСТРАЦИЯ ГОРОДА ПЕРМИ
ДЕПАРТАМЕНТ ЗЕМЕЛЬНЫХ ОТНОШЕНИЙ

РЕШЕНИЕ

о размещении объектов № 21-01-44-180 от 01 МАР 2021

г. Пермь, ул. Сибирская, 15

Департамент земельных отношений администрации города Перми в соответствии с пунктом 3 статьи 39.36 Земельного кодекса Российской Федерации, Положением о порядке и условиях размещения объектов на землях или земельных участках, находящихся в государственной или муниципальной собственности, на территории Пермского края без предоставления земельных участков и установления сервитутов, публичного сервитута, утвержденным постановлением Правительства Пермского края от 22.07.2015 № 478-п

разрешает ООО «Специализированный застройщик «Бульвар Гагарина, 67» (ИНН 8107005415, ОГРН 1025900532349, место нахождения: 614015, Пермский край, г. Пермь, ул. Луначарского, д. 11, оф. 28)

размещение объекта: водопровод

способ размещения объекта: подземный.

на землях: государственная собственность на которые не разграничена

на срок: 11 месяцев

местоположение: Пермский край, г. Пермь, Мотовилихинский район, ул. Патриса Лумумбы.

Территория, согласно схеме, расположена в зонах с особыми условиями использования территорий: охранные зоны объектов электросетевого хозяйства, приаэродромная территория аэродрома аэропорта Большое Савино.

ООО «Специализированный застройщик «Бульвар Гагарина, 67»:

1. Соблюдать правила охраны электрических сетей, установленные постановлением Правительства Российской Федерации от 24.02.2009 № 160 «О порядке установления охранных зон объектов электросетевого хозяйства и особых условий использования земельных участков, расположенных в границах таких зон».

2. Соблюдать правила охранных зон воздушного пространства, установленные постановлением Правительства Российской Федерации от 11.03.2010 № 138 «Об утверждении Федеральных правил использования воздушного пространства Российской Федерации».

ООО «Специализированный застройщик «Бульвар Гагарина, 67» в соответствии с пунктом 7(2) Положения о порядке и условиях размещения объектов на землях или земельных участках, находящихся в государственной или муниципальной собственности, на территории Пермского края без предоставления земельных участков и установления сервитутов, публичного сервитута, утвержденного постановлением Правительства Пермского края

от 22.07.2015 № 478-п, представить в департамент земельных отношений в течении 1 месяца с момента размещения объектов материалы контрольной геодезической съемки размещенных объектов на бумажном и электронном носителях на безвозмездной основе.

В соответствии со статьей 20¹ Закона Пермского края от 14.09.2011 № 805-ПК «О градостроительной деятельности в Пермском крае» ООО «Специализированный застройщик «Бульвар Гагарина, 67»:

Не позднее, чем за 10 рабочих дней до начала строительства и реконструкции безвозмездно передать в департамент градостроительства и архитектуры администрации города Перми один экземпляр копий разделов проектной документации, предусмотренных пунктом 1 части 12 статьи 48 Градостроительного кодекса Российской Федерации.

В течение 10 рабочих дней после окончания работ по строительству, реконструкции безвозмездно передать в департамент градостроительства и архитектуры администрации города Перми схему, отображающую расположение объекта и сетей инженерно-технического обеспечения, подписанную ООО «Специализированный застройщик «Бульвар Гагарина, 67», с приложением текстового и графического описания местоположения границ охранной и санитарно-защитной зоны, перечень координат характерных точек границ такой зоны.

Приложение: схема предполагаемых к использованию земель или части земельного участка с координатами поворотных точек границы земельного участка (на 1 л. в 1 экз.).

Первый заместитель
начальника департамента



Л.В. Раевская

Схема предполагаемых к использованию земель или части земельного участка

Объект: Водопровод

Местоположение: Пермский край, г. Пермь, Мотовилихинский район, ул. Патриса Лумумбы

Площадь земель или части земельного участка: 108 кв.м.

Категория земель: земли населенных пунктов

Вид разрешенного использования: -

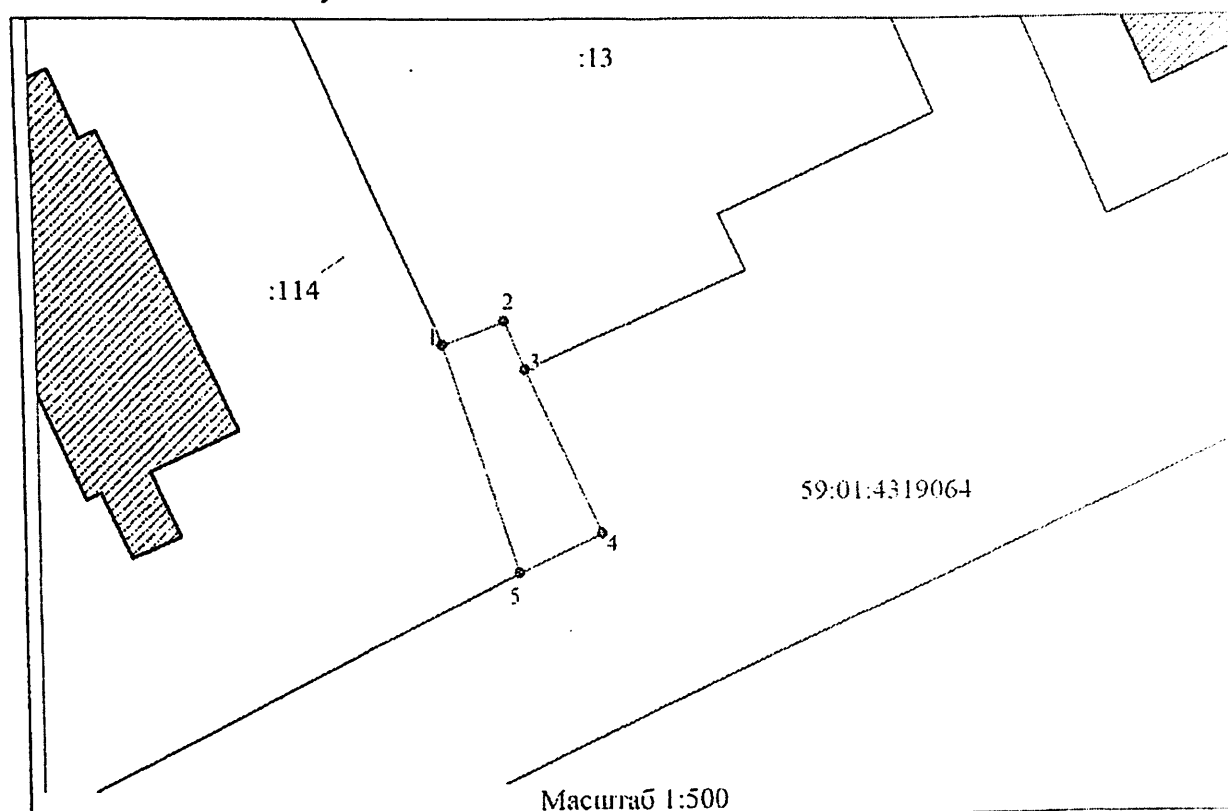
Обозначение характерных точек границ	Координаты, м	
	X	Y
1	517110.91	2234610.56
2	517112.70	2234615.26
3	517109.01	2234616.82
4	517096.34	2234622.62
5	517093.45	2234616.26

Описание границ смежных землепользователей:


от т.1 до т.3 – земельный участок 59:1:4319064:13

от т.3 до т.5 – земли общего пользования

от т.5 до т.1 – земельный участок 59:1:4319064:114



Условные обозначения:




59:01:4319064

Граница предполагаемого к использованию участка

Земельный участок по сведениям ЕГРН

Зона обслуживания и деловой активности городского центра

Обозначение кадастрового квартала



Директор ООО "Специализированный застройщик" (подпись, расшифровка подписи) *Черепанова И.А.*
 Бульвар Гагарина, 67
 Верно